

Percorsi lenti tra città, paesaggio e infrastrutture: Il sud est Milano

Walking progress
Il Cammino dei monaci si rinnova

Milano
30 novembre 2024

Flavio Boscacci, Andrea Rolando, Alessandro Scandiffio
Osservatorio e-scapes Politecnico di Milano

Dipartimento di
Architettura e Studi Urbani
Politecnico di Milano

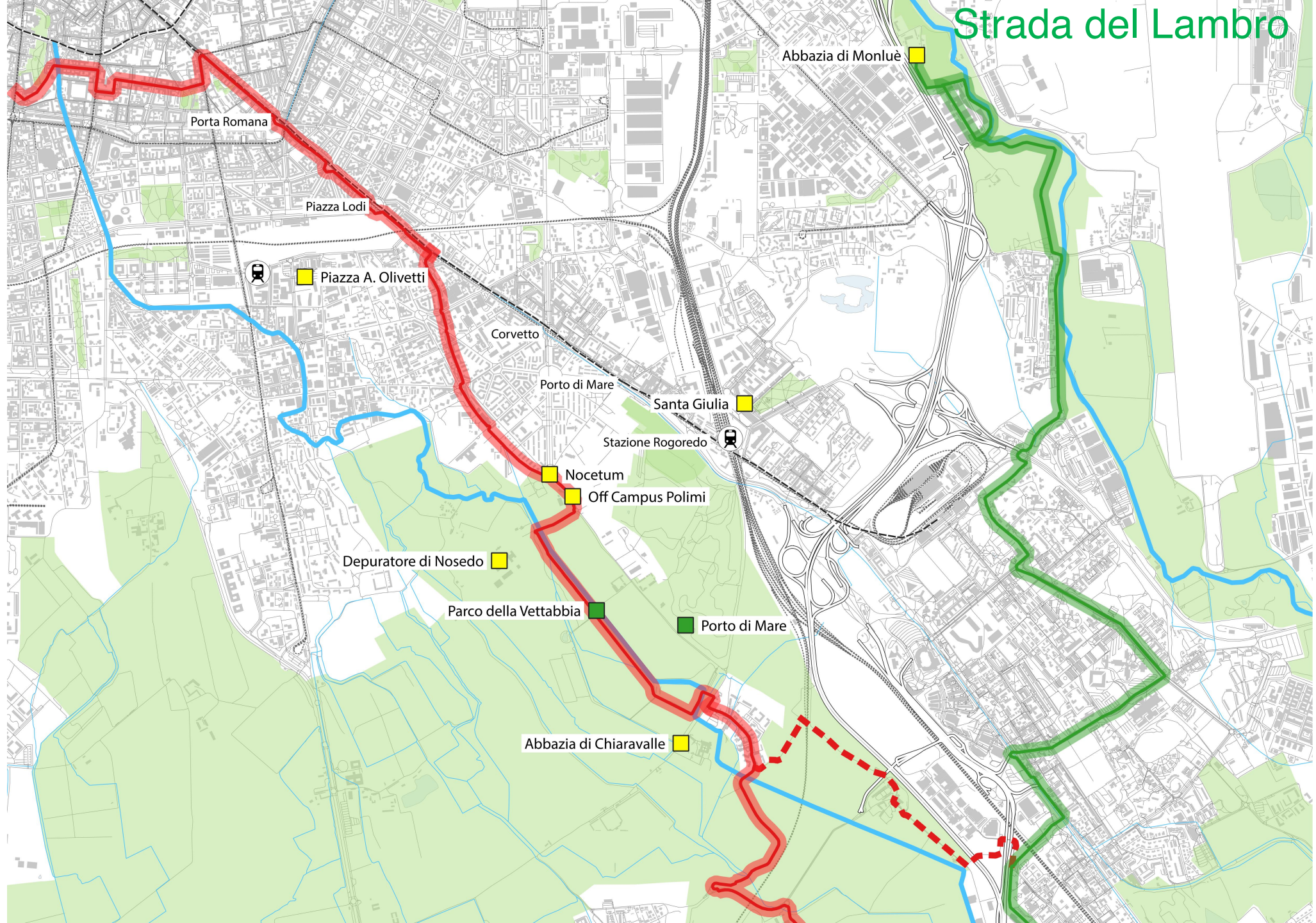


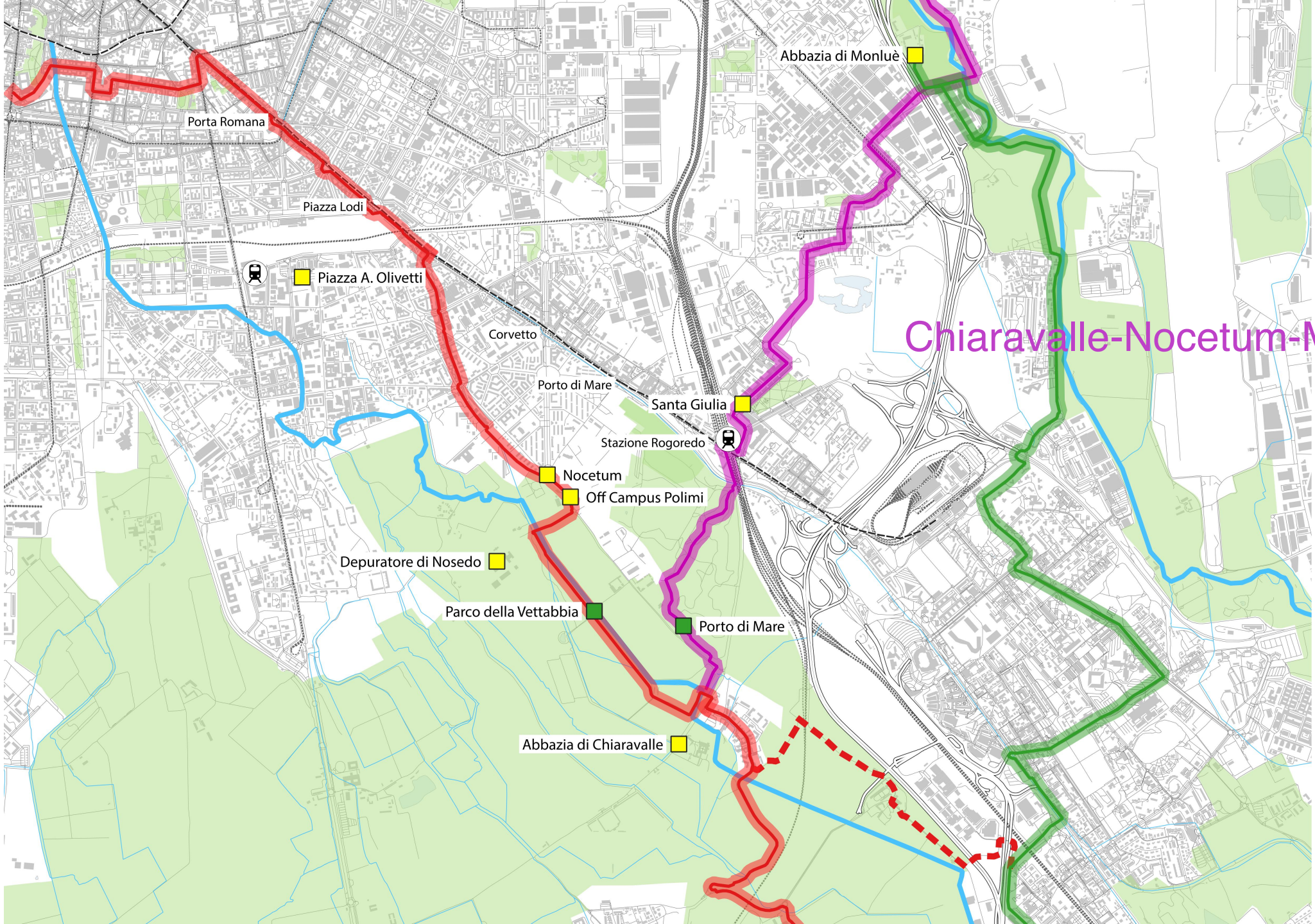
www.e-scapes@polimi.it

Cammino dei Monaci

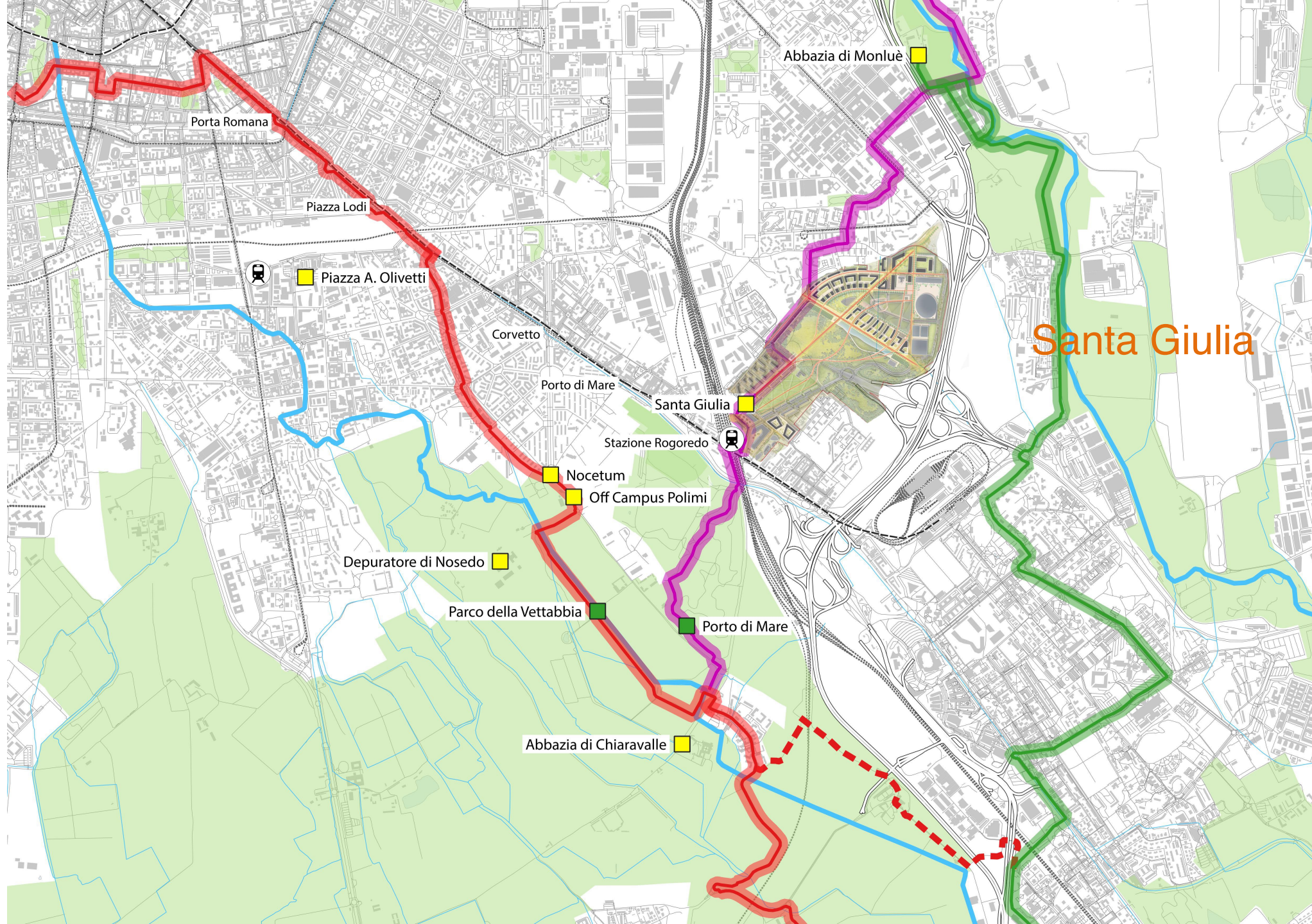


Strada del Lambro





Chiaravalle-Nocetum-Monluè



Abbazia di Monluè

Porta Romana

Piazza Lodi

Piazza A. Olivetti

Corvetto

Porto di Mare

Santa Giulia

Stazione Rogoredo

Nocetum

Off Campus Polimi

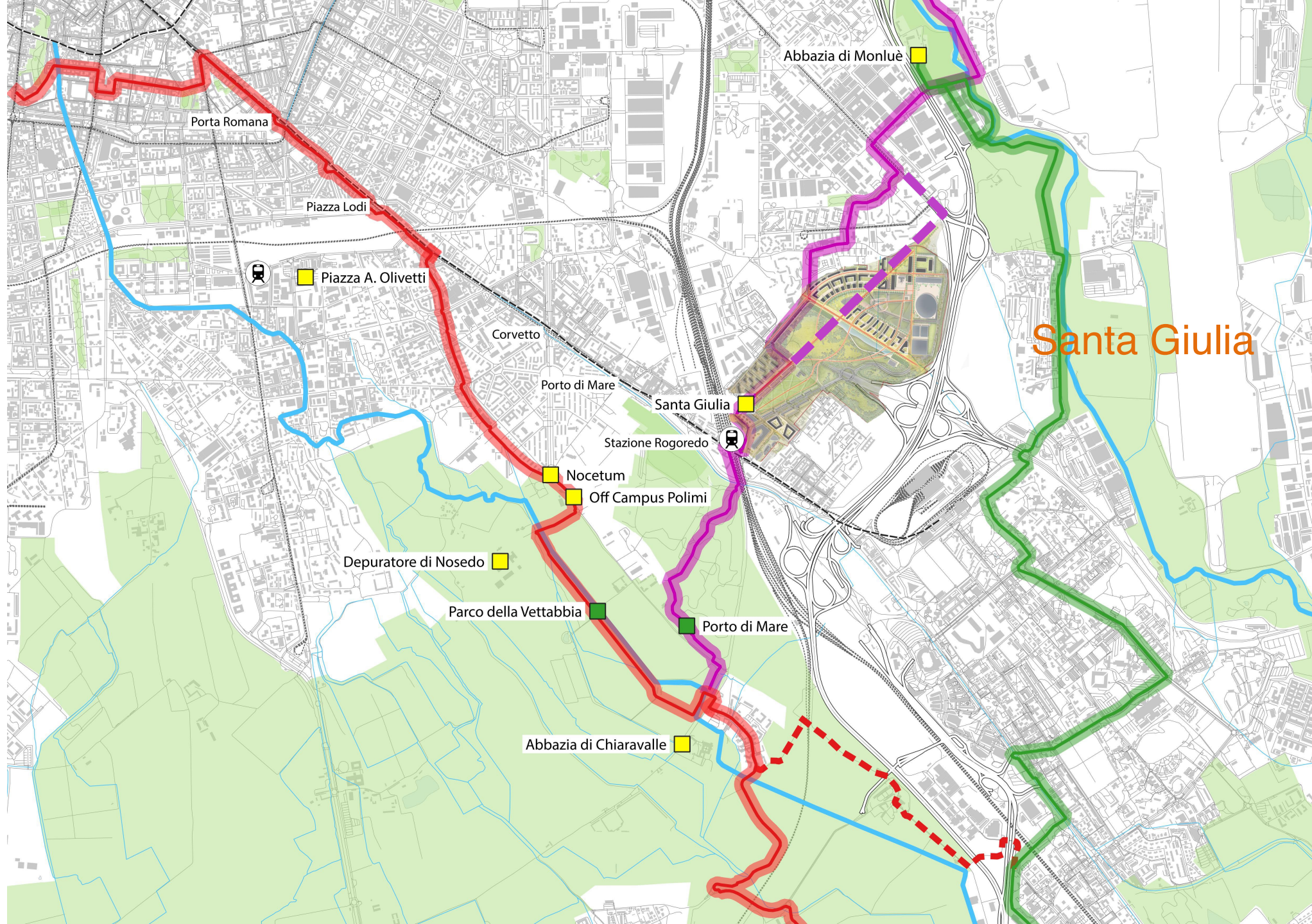
Depuratore di Nosedo

Parco della Vettabbia

Porto di Mare

Abbazia di Chiaravalle

Santa Giulia



Abbazia di Monluè

Porta Romana

Piazza Lodi

Piazza A. Olivetti

Corvetto

Porto di Mare

Santa Giulia

Stazione Rogoredo

Nocetum

Off Campus Polimi

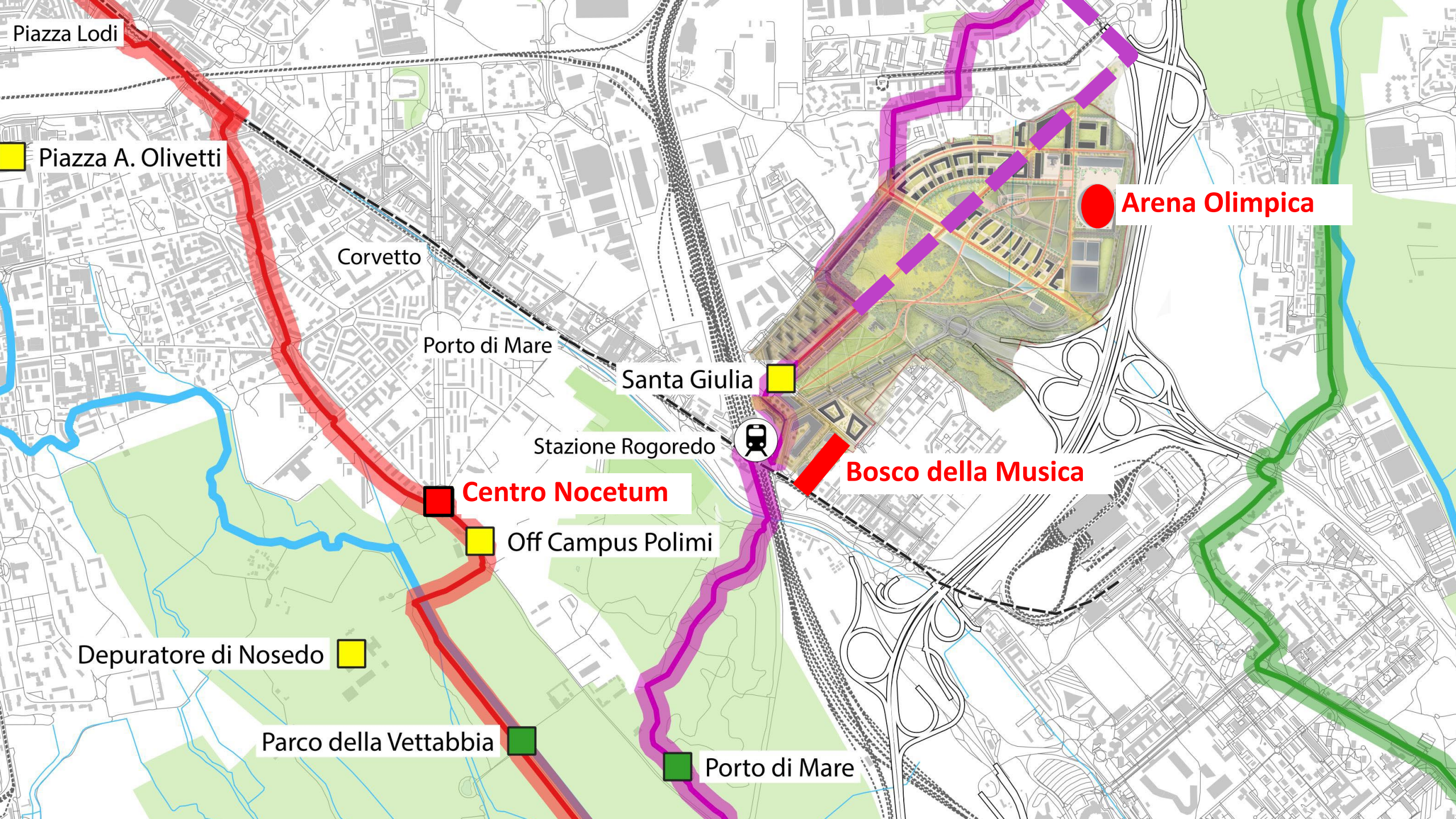
Depuratore di Nosedo

Parco della Vettabbia

Porto di Mare

Abbazia di Chiaravalle

Santa Giulia



Piazza Lodi

Piazza A. Olivetti

Corvetto

Porto di Mare

Santa Giulia

Stazione Rogoredo

Depuratore di Nosedo

Parco della Vettabbia

Porto di Mare

Arena Olimpica

Centro Nocetum

Off Campus Polimi

Bosco della Musica



CHI SIAMO


INIZIATIVE

DIDATTICA E
RICERCA

MATERIALI

LINK

PUBBLICAZIONI

A wide-angle landscape photograph showing a dirt path leading through a green field towards a line of trees and distant mountains under a cloudy sky. A person is riding a bicycle on the path.

Osservatorio per lo studio e la valorizzazione dei territori attraversati dai percorsi lenti



POLITECNICO DI MILANO | Scuola di Architettura e Società | Dipartimento di Architettura e Studi Urbani

CREDITI

andrea.rolando@polimi.it
flavio.boscacci@polimi.it
alessandro.scandiffio@polimi.it

www.e-scapes.polimi.it